

Филиал публично-правовой компании "Роскадастр" по Республике Дагестан

полное наименование органа регистрации прав

Выписка из Единого государственного реестра недвижимости об объекте недвижимости

Сведения о характеристиках объекта недвижимости

На основании запроса от 07.03.2023, поступившего на рассмотрение 07.03.2023, сообщаем, что согласно записям Единого государственного реестра недвижимости:

Раздел 1 Лист 1

Сооружение			
вид объекта недвижимости			

Лист № 1 раздела 1	Всего листов раздела 1: 2	Всего разделов: 4	Всего листов выписки: 24
--------------------	---------------------------	-------------------	--------------------------

07.03.2023г. № КУВИ-001/2023-56430856	
Кадастровый номер:	05:14:000000:438
Номер кадастрового квартала:	05:14:000000
Дата присвоения кадастрового номера:	08.07.2020

Ранее присвоенный государственный учетный номер:	данные отсутствуют		
Местоположение:	Республика Дагестан, Кайтагский р-н, с Чумли		
Площадь:	данные отсутствуют		
Основная характеристика (для сооружения):	тип	значение	единица измерения
	протяженность	5500	в метрах
Назначение:	7.7. сооружения трубопроводного транспорта		
Наименование:	Подводящий газопровод к с. Чумли Кайтагского района Республики Дагестан		
Количество этажей, в том числе подземных этажей:	данные отсутствуют		
Год ввода в эксплуатацию по завершении строительства:	данные отсутствуют		
Год завершения строительства:	2001		
Кадастровая стоимость, руб.:	5278895.38		
Кадастровые номера иных объектов недвижимости, в пределах которых расположен объект недвижимости:	05:14:000000:122, 05:14:000000:125, 05:14:000000:168, 05:14:000000:175, 05:14:000005:457, 05:14:000089:72, 05:14:000089:81, 05:14:000089:87, 05:14:000089:91, 05:14:000089:95, 05:14:000089:106, 05:14:000089:107, 05:14:000089:116, 05:14:000091:11		
Кадастровые номера помещений, машино-мест, расположенных в здании или сооружении:	данные отсутствуют		
Кадастровые номера объектов недвижимости, из которых образован объект недвижимости:	данные отсутствуют		
Кадастровые номера образованных объектов недвижимости:	данные отсутствуют		
Сведения о включении объекта недвижимости в состав предприятия как имущественного комплекса:	данные отсутствуют		

полное наименование должности		ДОКУМЕНТ ПОДПИСАН	
		ЭЛЕКТРОННОЙ ПОДПИСЬЮ	
	Сертификат: 3094B7974B3CA8E1F07A347CFAD6FA78		
	Владелец: ФЕДЕРАЛЬНАЯ СЛУЖБА ГОСУДАРСТВЕННОЙ РЕГИСТРАЦИИ, КАДАСТРА И КАРТОГРАФИИ Действителен: с 17.05.2022 по 10.08.2023		инициалы, фамилия

Сооружение			
вид объекта недвижимости			
Лист № 2 раздела 1	Всего листов раздела 1: 2	Всего разделов: 4	Всего листов выписки: 24
07.03.2023г. № КУВИ-001/2023-56430856			
Кадастровый номер:		05:14:000000:438	
Сведения о включении объекта недвижимости в состав единого недвижимого комплекса:	данные отсутствуют		
Виды разрешенного использования:	данные отсутствуют		
Сведения о включении объекта недвижимости в реестр объектов культурного наследия:	данные отсутствуют		
Сведения о кадастровом инженере:	созданием сооружения, расположенного по адресу: Республика Дагестан, Кайтагский р-н, с. Чумли.		
Статус записи об объекте недвижимости:	Сведения об объекте недвижимости имеют статус "актуальные, ранее учтенные"		
Особые отметки:	Сведения, необходимые для заполнения разделов: 6 - Сведения о частях объекта недвижимости; 7 - Перечень помещений, машино-мест, расположенных в здании, сооружении; 8 - План расположения помещения, машино-места на этаже (плане этажа), отсутствуют.		
Получатель выписки:	Халилов Темирхан Магомедович, действующий(ая) на основании документа "" Минимущество Дагестана		



ДОКУМЕНТ ПОДПИСАН
ЭЛЕКТРОННОЙ ПОДПИСЬЮ

Сертификат: 3094B7974B3CA8E1F07A347CFAD6FA78

Владелец: ФЕДЕРАЛЬНАЯ СЛУЖБА ГОСУДАРСТВЕННОЙ
РЕГИСТРАЦИИ, КАДАСТРА И КАРТОГРАФИИ
Действителен: с 17.05.2022 по 10.08.2023

полное наименование должности

инициалы, фамилия


Выписка из Единого государственного реестра недвижимости об объекте недвижимости
Сведения о зарегистрированных правах

Сооружение			
вид объекта недвижимости			
Лист № 1 раздела 2		Всего листов раздела 2: 1	Всего разделов: 4
Всего листов выписки: 24			
07.03.2023г. № КУВИ-001/2023-56430856			
Кадастровый номер:		05:14:000000:438	
1	Правообладатель (правообладатели):	1.1	Республика Дагестан
	Сведения о возможности предоставления третьим лицам персональных данных физического лица:	1.1.1	данные отсутствуют
2	Вид, номер, дата и время государственной регистрации права:	2.1	Собственность 05:14:000000:438-05/095/2020-1 08.07.2020 13:41:00
3	Сведения об осуществлении государственной регистрации сделки, права без необходимого в силу закона согласия третьего лица, органа:	3.1	данные отсутствуют
4	Ограничение прав и обременение объекта недвижимости:	не зарегистрировано	
5	Договоры участия в долевом строительстве:	не зарегистрировано	
6	Заявленные в судебном порядке права требования:	данные отсутствуют	
7	Сведения о возможности предоставления третьим лицам персональных данных физического лица	данные отсутствуют	
8	Сведения о возражении в отношении зарегистрированного права:	данные отсутствуют	
9	Сведения о наличии решения об изъятии объекта недвижимости для государственных и муниципальных нужд:	данные отсутствуют	
10	Сведения о невозможности государственной регистрации без личного участия правообладателя или его законного представителя:	данные отсутствуют	
11	Правопритязания и сведения о наличии поступивших, но не рассмотренных заявлений о проведении государственной регистрации права (перехода, прекращения права), ограничения права или обременения объекта недвижимости, сделки в отношении объекта недвижимости:	отсутствуют	

полное наименование должности	 ДОКУМЕНТ ПОДПИСАН ЭЛЕКТРОННОЙ ПОДПИСЬЮ Сертификат: 3094B7974B3CA8E1F07A347CFAD6FA78 Владелец: ФЕДЕРАЛЬНАЯ СЛУЖБА ГОСУДАРСТВЕННОЙ РЕГИСТРАЦИИ, КАДАСТРА И КАРТОГРАФИИ Действителен: с 17.05.2022 по 10.08.2023	инициалы, фамилия

Выписка из Единого государственного реестра недвижимости об объекте недвижимости
Описание местоположения объекта недвижимости

Сооружение			
вид объекта недвижимости			
Лист № 1 раздела 5	Всего листов раздела 5: 1	Всего разделов: 4	Всего листов выписки: 24
07.03.2023г. № КУВИ-001/2023-56430856			
Кадастровый номер:		05:14:000000:438	
Схема расположения объекта недвижимости (части объекта недвижимости) на земельном участке(ах)			
Масштаб 1:30000	Условные обозначения:		



ДОКУМЕНТ ПОДПИСАН
ЭЛЕКТРОННОЙ ПОДПИСЬЮ


Сертификат: 3094B7974B3CA8E1F07A347CFAD6FA78
Владелец: ФЕДЕРАЛЬНАЯ СЛУЖБА ГОСУДАРСТВЕННОЙ
РЕГИСТРАЦИИ, КАДАСТРА И КАРТОГРАФИИ
Действителен: с 17.05.2022 по 10.08.2023

полное наименование должности	инициалы, фамилия
-------------------------------	-------------------

Выписка из Единого государственного реестра недвижимости об объекте недвижимости
Описание местоположения объекта недвижимости

Сооружение			
вид объекта недвижимости			
Лист № 1 раздела 5.1	Всего листов раздела 5.1: 20	Всего разделов: 4	Всего листов выписки: 24
07.03.2023г. № КУВИ-001/2023-56430856			
Кадастровый номер:		05:14:000000:438	

1. Сведения о координатах характерных точек контура объекта недвижимости						
Система координат МСК-05						
Номер точки	Координаты, м		Радиус, м	Средняя квадратическая погрешность определения координат характерных точек контура, м	Глубина, высота, м	
	X	Y			H1	H2
	2	3	4	5	6	7
1	131402.33	377478.22	-	0.1	данные отсутствуют	данные отсутствуют
2	131414.85	377479.07	-	0.1	данные отсутствуют	данные отсутствуют
3	131432.18	377480.15	-	0.1	данные отсутствуют	данные отсутствуют
4	131451.2	377481.8	-	0.1	данные отсутствуют	данные отсутствуют
5	131474.59	377483.86	-	0.1	данные отсутствуют	данные отсутствуют
6	131494.8	377485.22	-	0.1	данные отсутствуют	данные отсутствуют
7	131506.09	377490.81	-	0.1	данные отсутствуют	данные отсутствуют
8	131513.56	377486.31	-	0.1	данные отсутствуют	данные отсутствуют
9	131527.24	377486.61	-	0.1	данные отсутствуют	данные отсутствуют
10	131543.31	377486.5	-	0.1	данные отсутствуют	данные отсутствуют
11	131553.93	377486.2	-	0.1	данные отсутствуют	данные отсутствуют
12	131562.09	377485.81	-	0.1	данные отсутствуют	данные отсутствуют

полное наименование должности	<div><p>ДОКУМЕНТ ПОДПИСАН ЭЛЕКТРОННОЙ ПОДПИСЬЮ</p><p>Сертификат: 3094B7974B3CA8E1F07A347CFAD6FA78</p><p>Владелец: ФЕДЕРАЛЬНАЯ СЛУЖБА ГОСУДАРСТВЕННОЙ РЕГИСТРАЦИИ, КАДАСТРА И КАРТОГРАФИИ</p><p>Действителен: с 17.05.2022 по 10.08.2023</p></div>	инициалы, фамилия

Сооружение							
вид объекта недвижимости							
Лист № 2 раздела 5.1		Всего листов раздела 5.1: 20		Всего разделов: 4		Всего листов выписки: 24	
07.03.2023г. № КУВИ-001/2023-56430856							
Кадастровый номер:			05:14:000000:438				
13	131574.75	377484.17	-	0.1	данные отсутствуют	данные отсутствуют	
14	131581.78	377482.45	-	0.1	данные отсутствуют	данные отсутствуют	
15	131588.59	377479.52	-	0.1	данные отсутствуют	данные отсутствуют	
16	131596.35	377476.47	-	0.1	данные отсутствуют	данные отсутствуют	
17	131615.72	377465.06	-	0.1	данные отсутствуют	данные отсутствуют	
18	131628.26	377457.26	-	0.1	данные отсутствуют	данные отсутствуют	
19	131637.83	377451.61	-	0.1	данные отсутствуют	данные отсутствуют	
20	131644.88	377447.49	-	0.1	данные отсутствуют	данные отсутствуют	
21	131650.58	377444.63	-	0.1	данные отсутствуют	данные отсутствуют	
22	131655.7	377442.2	-	0.1	данные отсутствуют	данные отсутствуют	
23	131661.03	377439.99	-	0.1	данные отсутствуют	данные отсутствуют	
24	131670.4	377436.11	-	0.1	данные отсутствуют	данные отсутствуют	
25	131677.32	377433.24	-	0.1	данные отсутствуют	данные отсутствуют	
26	131682.81	377431.38	-	0.1	данные отсутствуют	данные отсутствуют	
27	131688.75	377429.54	-	0.1	данные отсутствуют	данные отсутствуют	
28	131695.11	377428.01	-	0.1	данные отсутствуют	данные отсутствуют	
29	131696.88	377427.59	-	0.1	данные отсутствуют	данные отсутствуют	



ДОКУМЕНТ ПОДПИСАН
ЭЛЕКТРОННОЙ ПОДПИСЬЮ

Сертификат: 3094B7974B3CA8E1F07A347CFAD6FA78

Владелец: ФЕДЕРАЛЬНАЯ СЛУЖБА ГОСУДАРСТВЕННОЙ
РЕГИСТРАЦИИ, КАДАСТРА И КАРТОГРАФИИ
Действителен: с 17.05.2022 по 10.08.2023

полное наименование должности

инициалы, фамилия

Сооружение							
вид объекта недвижимости							
Лист № 3 раздела 5.1		Всего листов раздела 5.1: 20		Всего разделов: 4		Всего листов выписки: 24	
07.03.2023г. № КУВИ-001/2023-56430856							
Кадастровый номер:			05:14:000000:438				
30	131702.85	377427.38	-	0.1	данные отсутствуют	данные отсутствуют	
31	131707.47	377427.74	-	0.1	данные отсутствуют	данные отсутствуют	
32	131712.74	377428.61	-	0.1	данные отсутствуют	данные отсутствуют	
33	131721.1	377431.3	-	0.1	данные отсутствуют	данные отсутствуют	
34	131726.33	377433.98	-	0.1	данные отсутствуют	данные отсутствуют	
35	131732.92	377439.15	-	0.1	данные отсутствуют	данные отсутствуют	
36	131740.52	377445.83	-	0.1	данные отсутствуют	данные отсутствуют	
37	131747.29	377452.33	-	0.1	данные отсутствуют	данные отсутствуют	
38	131754.8	377459.54	-	0.1	данные отсутствуют	данные отсутствуют	
39	131756.86	377461.39	-	0.1	данные отсутствуют	данные отсутствуют	
40	131764.85	377468.81	-	0.1	данные отсутствуют	данные отсутствуют	
41	131767.67	377478.13	-	0.1	данные отсутствуют	данные отсутствуют	
42	131781.78	377489.54	-	0.1	данные отсутствуют	данные отсутствуют	
43	131797.01	377501.86	-	0.1	данные отсутствуют	данные отсутствуют	
44	131811.1	377513.58	-	0.1	данные отсутствуют	данные отсутствуют	
45	131818.36	377519.53	-	0.1	данные отсутствуют	данные отсутствуют	
46	131826.67	377527.17	-	0.1	данные отсутствуют	данные отсутствуют	



ДОКУМЕНТ ПОДПИСАН
ЭЛЕКТРОННОЙ ПОДПИСЬЮ

Сертификат: 3094B7974B3CA8E1F07A347CFAD6FA78

Владелец: ФЕДЕРАЛЬНАЯ СЛУЖБА ГОСУДАРСТВЕННОЙ
РЕГИСТРАЦИИ, КАДАСТРА И КАРТОГРАФИИ
Действителен: с 17.05.2022 по 10.08.2023

полное наименование должности

инициалы, фамилия

Сооружение						
вид объекта недвижимости						
Лист № 4 раздела 5.1			Всего листов раздела 5.1: 20		Всего разделов: 4	Всего листов выписки: 24
07.03.2023г. № КУВИ-001/2023-56430856						
Кадастровый номер:			05:14:000000:438			
47	131836.48	377536.08	-	0.1	данные отсутствуют	данные отсутствуют
48	131848.11	377547.85	-	0.1	данные отсутствуют	данные отсутствуют
49	131861.57	377561.44	-	0.1	данные отсутствуют	данные отсутствуют
50	131866.9	377568.72	-	0.1	данные отсутствуют	данные отсутствуют
51	131885.77	377583.72	-	0.1	данные отсутствуют	данные отсутствуют
52	131894.94	377590.98	-	0.1	данные отсутствуют	данные отсутствуют
53	131902.01	377596.45	-	0.1	данные отсутствуют	данные отсутствуют
54	131907.33	377599.89	-	0.1	данные отсутствуют	данные отсутствуют
55	131913.83	377603.29	-	0.1	данные отсутствуют	данные отсутствуют
56	131923.38	377606.88	-	0.1	данные отсутствуют	данные отсутствуют
57	131932.79	377609.43	-	0.1	данные отсутствуют	данные отсутствуют
58	131940.82	377611.2	-	0.1	данные отсутствуют	данные отсутствуют
59	131961.55	377613.25	-	0.1	данные отсутствуют	данные отсутствуют
60	131970.97	377623.12	-	0.1	данные отсутствуют	данные отсутствуют
61	131976.93	377617.98	-	0.1	данные отсутствуют	данные отсутствуют
62	131986.65	377613.68	-	0.1	данные отсутствуют	данные отсутствуют
63	131993.1	377611.23	-	0.1	данные отсутствуют	данные отсутствуют



ДОКУМЕНТ ПОДПИСАН
ЭЛЕКТРОННОЙ ПОДПИСЬЮ

Сертификат: 3094B7974B3CA8E1F07A347CFAD6FA78

Владелец: ФЕДЕРАЛЬНАЯ СЛУЖБА ГОСУДАРСТВЕННОЙ
РЕГИСТРАЦИИ, КАДАСТРА И КАРТОГРАФИИ
Действителен: с 17.05.2022 по 10.08.2023

полное наименование должности

инициалы, фамилия

Сооружение							
вид объекта недвижимости							
Лист № 5 раздела 5.1		Всего листов раздела 5.1: 20		Всего разделов: 4		Всего листов выписки: 24	
07.03.2023г. № КУВИ-001/2023-56430856							
Кадастровый номер:			05:14:000000:438				
64	132009.08	377605.43	-	0.1	данные отсутствуют	данные отсутствуют	
65	132029.83	377597.01	-	0.1	данные отсутствуют	данные отсутствуют	
66	132039.35	377593.26	-	0.1	данные отсутствуют	данные отсутствуют	
67	132053.85	377593.71	-	0.1	данные отсутствуют	данные отсутствуют	
68	132062.59	377594.74	-	0.1	данные отсутствуют	данные отсутствуют	
69	132078.15	377598.93	-	0.1	данные отсутствуют	данные отсутствуют	
70	132092.85	377602.74	-	0.1	данные отсутствуют	данные отсутствуют	
71	132100.55	377603.58	-	0.1	данные отсутствуют	данные отсутствуют	
72	132105.29	377604.07	-	0.1	данные отсутствуют	данные отсутствуют	
73	132113.27	377604.13	-	0.1	данные отсутствуют	данные отсутствуют	
74	132121.26	377604.18	-	0.1	данные отсутствуют	данные отсутствуют	
75	132116.91	377603.85	-	0.1	данные отсутствуют	данные отсутствуют	
76	132105.29	377604.07	-	0.1	данные отсутствуют	данные отсутствуют	
77	132121.26	377604.18	-	0.1	данные отсутствуют	данные отсутствуют	
78	132128.53	377603.63	-	0.1	данные отсутствуют	данные отсутствуют	
79	132137.62	377602.48	-	0.1	данные отсутствуют	данные отсутствуют	
80	132146.72	377601.33	-	0.1	данные отсутствуют	данные отсутствуют	



ДОКУМЕНТ ПОДПИСАН
ЭЛЕКТРОННОЙ ПОДПИСЬЮ

Сертификат: 3094B7974B3CA8E1F07A347CFAD6FA78

Владелец: ФЕДЕРАЛЬНАЯ СЛУЖБА ГОСУДАРСТВЕННОЙ
РЕГИСТРАЦИИ, КАДАСТРА И КАРТОГРАФИИ
Действителен: с 17.05.2022 по 10.08.2023

полное наименование должности

инициалы, фамилия

Сооружение							
вид объекта недвижимости							
Лист № 6 раздела 5.1		Всего листов раздела 5.1: 20		Всего разделов: 4		Всего листов выписки: 24	
07.03.2023г. № КУВИ-001/2023-56430856							
Кадастровый номер:			05:14:000000:438				
81	132161.42	377597.87	-	0.1	данные отсутствуют	данные отсутствуют	
82	132150.23	377573.84	-	0.1	данные отсутствуют	данные отсутствуют	
83	132147.53	377558.37	-	0.1	данные отсутствуют	данные отсутствуют	
84	132145.01	377548.16	-	0.1	данные отсутствуют	данные отсутствуют	
85	132143.4	377541.57	-	0.1	данные отсутствуют	данные отсутствуют	
86	132141.57	377534.89	-	0.1	данные отсутствуют	данные отсутствуют	
87	132139.69	377526.48	-	0.1	данные отсутствуют	данные отсутствуют	
88	132137.47	377517.78	-	0.1	данные отсутствуют	данные отсутствуют	
89	132132.62	377498.59	-	0.1	данные отсутствуют	данные отсутствуют	
90	132128.71	377481.58	-	0.1	данные отсутствуют	данные отсутствуют	
91	132125.61	377468.6	-	0.1	данные отсутствуют	данные отсутствуют	
92	132123.05	377456.88	-	0.1	данные отсутствуют	данные отсутствуют	
93	132117.25	377433.96	-	0.1	данные отсутствуют	данные отсутствуют	
94	132114.52	377419.23	-	0.1	данные отсутствуют	данные отсутствуют	
95	132108.85	377394.81	-	0.1	данные отсутствуют	данные отсутствуют	
96	132106.01	377380.37	-	0.1	данные отсутствуют	данные отсутствуют	
97	132106.45	377363.25	-	0.1	данные отсутствуют	данные отсутствуют	



ДОКУМЕНТ ПОДПИСАН
ЭЛЕКТРОННОЙ ПОДПИСЬЮ

Сертификат: 3094B7974B3CA8E1F07A347CFAD6FA78

Владелец: ФЕДЕРАЛЬНАЯ СЛУЖБА ГОСУДАРСТВЕННОЙ
РЕГИСТРАЦИИ, КАДАСТРА И КАРТОГРАФИИ
Действителен: с 17.05.2022 по 10.08.2023

полное наименование должности

инициалы, фамилия

Сооружение							
вид объекта недвижимости							
Лист № 7 раздела 5.1		Всего листов раздела 5.1: 20		Всего разделов: 4		Всего листов выписки: 24	
07.03.2023г. № КУВИ-001/2023-56430856							
Кадастровый номер:			05:14:000000:438				
98	132106.77	377349.08	-	0.1	данные отсутствуют	данные отсутствуют	
99	132107.49	377336.08	-	0.1	данные отсутствуют	данные отсутствуют	
100	132108.35	377319.14	-	0.1	данные отсутствуют	данные отсутствуют	
101	132108.42	377311.17	-	0.1	данные отсутствуют	данные отсутствуют	
102	132109.22	377304.3	-	0.1	данные отсутствуют	данные отсутствуют	
103	132109.98	377297.66	-	0.1	данные отсутствуют	данные отсутствуют	
104	132111.15	377286.68	-	0.1	данные отсутствуют	данные отсутствуют	
105	132112.5	377282.14	-	0.1	данные отсутствуют	данные отсутствуют	
106	132115	377276.82	-	0.1	данные отсутствуют	данные отсутствуют	
107	132120.76	377267.65	-	0.1	данные отсутствуют	данные отсутствуют	
108	132122.6	377265.63	-	0.1	данные отсутствуют	данные отсутствуют	
109	132127.78	377258.4	-	0.1	данные отсутствуют	данные отсутствуют	
110	132135.79	377247.21	-	0.1	данные отсутствуют	данные отсутствуют	
111	132144.26	377235.9	-	0.1	данные отсутствуют	данные отсутствуют	
112	132152.92	377223.9	-	0.1	данные отсутствуют	данные отсутствуют	
113	132161.61	377212.39	-	0.1	данные отсутствуют	данные отсутствуют	
114	132172.59	377197.08	-	0.1	данные отсутствуют	данные отсутствуют	



ДОКУМЕНТ ПОДПИСАН
ЭЛЕКТРОННОЙ ПОДПИСЬЮ

Сертификат: 3094B7974B3CA8E1F07A347CFAD6FA78

Владелец: ФЕДЕРАЛЬНАЯ СЛУЖБА ГОСУДАРСТВЕННОЙ
РЕГИСТРАЦИИ, КАДАСТРА И КАРТОГРАФИИ
Действителен: с 17.05.2022 по 10.08.2023

полное наименование должности

инициалы, фамилия

Сооружение							
вид объекта недвижимости							
Лист № 8 раздела 5.1		Всего листов раздела 5.1: 20		Всего разделов: 4		Всего листов выписки: 24	
07.03.2023г. № КУВИ-001/2023-56430856							
Кадастровый номер:			05:14:000000:438				
115	132179.65	377186.05	-	0.1	данные отсутствуют	данные отсутствуют	
116	132190.5	377170.94	-	0.1	данные отсутствуют	данные отсутствуют	
117	132184.19	377165.91	-	0.1	данные отсутствуют	данные отсутствуют	
118	132185.4	377164.11	-	0.1	данные отсутствуют	данные отсутствуют	
119	132190.88	377155.09	-	0.1	данные отсутствуют	данные отсутствуют	
120	132200.42	377140.28	-	0.1	данные отсутствуют	данные отсутствуют	
121	132208.69	377127.46	-	0.1	данные отсутствуют	данные отсутствуют	
122	132213.64	377120.96	-	0.1	данные отсутствуют	данные отсутствуют	
123	132223.73	377103.41	-	0.1	данные отсутствуют	данные отсутствуют	
124	132234.26	377087.45	-	0.1	данные отсутствуют	данные отсутствуют	
125	132247.97	377067.14	-	0.1	данные отсутствуют	данные отсутствуют	
126	132253.8	377058.19	-	0.1	данные отсутствуют	данные отсутствуют	
127	132267.38	377037.86	-	0.1	данные отсутствуют	данные отсутствуют	
128	132273.23	377029.33	-	0.1	данные отсутствуют	данные отсутствуют	
129	132277.37	377020.33	-	0.1	данные отсутствуют	данные отсутствуют	
130	132284.16	377005.53	-	0.1	данные отсутствуют	данные отсутствуют	
131	132282.82	377004.88	-	0.1	данные отсутствуют	данные отсутствуют	



ДОКУМЕНТ ПОДПИСАН
ЭЛЕКТРОННОЙ ПОДПИСЬЮ

Сертификат: 3094B7974B3CA8E1F07A347CFAD6FA78

Владелец: ФЕДЕРАЛЬНАЯ СЛУЖБА ГОСУДАРСТВЕННОЙ
РЕГИСТРАЦИИ, КАДАСТРА И КАРТОГРАФИИ
Действителен: с 17.05.2022 по 10.08.2023

полное наименование должности

инициалы, фамилия

Сооружение							
вид объекта недвижимости							
Лист № 9 раздела 5.1		Всего листов раздела 5.1: 20		Всего разделов: 4		Всего листов выписки: 24	
07.03.2023г. № КУВИ-001/2023-56430856							
Кадастровый номер:			05:14:000000:438				
132	132287.05	376991.82	-	0.1	данные отсутствуют	данные отсутствуют	
133	132289.59	376984.82	-	0.1	данные отсутствуют	данные отсутствуют	
134	132291.46	376980.44	-	0.1	данные отсутствуют	данные отсутствуют	
135	132294.6	376973.11	-	0.1	данные отсутствуют	данные отсутствуют	
136	132298.38	376962.93	-	0.1	данные отсутствуют	данные отсутствуют	
137	132300.7	376956.47	-	0.1	данные отсутствуют	данные отсутствуют	
138	132305.15	376944.1	-	0.1	данные отсутствуют	данные отсутствуют	
139	132310.45	376930	-	0.1	данные отсутствуют	данные отсутствуют	
140	132311.5	376925.32	-	0.1	данные отсутствуют	данные отсутствуют	
141	132314.37	376912.32	-	0.1	данные отсутствуют	данные отсутствуют	
142	132320.21	376877.37	-	0.1	данные отсутствуют	данные отсутствуют	
143	132325.67	376844.16	-	0.1	данные отсутствуют	данные отсутствуют	
144	132330.72	376811.14	-	0.1	данные отсутствуют	данные отсутствуют	
145	132332.96	376796.51	-	0.1	данные отсутствуют	данные отсутствуют	
146	132334.93	376783.69	-	0.1	данные отсутствуют	данные отсутствуют	
147	132336.87	376771.06	-	0.1	данные отсутствуют	данные отсутствуют	
148	132341.38	376741.4	-	0.1	данные отсутствуют	данные отсутствуют	



ДОКУМЕНТ ПОДПИСАН
ЭЛЕКТРОННОЙ ПОДПИСЬЮ

Сертификат: 3094B7974B3CA8E1F07A347CFAD6FA78

Владелец: ФЕДЕРАЛЬНАЯ СЛУЖБА ГОСУДАРСТВЕННОЙ
РЕГИСТРАЦИИ, КАДАСТРА И КАРТОГРАФИИ
Действителен: с 17.05.2022 по 10.08.2023

полное наименование должности

инициалы, фамилия

Сооружение							
вид объекта недвижимости							
Лист № 10 раздела 5.1		Всего листов раздела 5.1: 20		Всего разделов: 4		Всего листов выписки: 24	
07.03.2023г. № КУВИ-001/2023-56430856							
Кадастровый номер:			05:14:000000:438				
149	132345.41	376714.93	-	0.1	данные отсутствуют	данные отсутствуют	
150	132349.77	376686.95	-	0.1	данные отсутствуют	данные отсутствуют	
151	132352.38	376668.7	-	0.1	данные отсутствуют	данные отсутствуют	
152	132352.52	376667.61	-	0.1	данные отсутствуют	данные отсутствуют	
153	132364.52	376667.67	-	0.1	данные отсутствуют	данные отсутствуют	
154	132367.14	376667.54	-	0.1	данные отсутствуют	данные отсутствуют	
155	132368.77	376659.88	-	0.1	данные отсутствуют	данные отсутствуют	
156	132372.88	376637.18	-	0.1	данные отсутствуют	данные отсутствуют	
157	132378.24	376618.76	-	0.1	данные отсутствуют	данные отсутствуют	
158	132380.07	376610.43	-	0.1	данные отсутствуют	данные отсутствуют	
159	132380.68	376600.39	-	0.1	данные отсутствуют	данные отсутствуют	
160	132379.84	376583.43	-	0.1	данные отсутствуют	данные отсутствуют	
161	132380.17	376568.56	-	0.1	данные отсутствуют	данные отсутствуют	
162	132380.27	376566.38	-	0.1	данные отсутствуют	данные отсутствуют	
163	132376.34	376552.06	-	0.1	данные отсутствуют	данные отсутствуют	
164	132374.4	376545.01	-	0.1	данные отсутствуют	данные отсутствуют	
165	132372.16	376536.84	-	0.1	данные отсутствуют	данные отсутствуют	



ДОКУМЕНТ ПОДПИСАН
ЭЛЕКТРОННОЙ ПОДПИСЬЮ

Сертификат: 3094B7974B3CA8E1F07A347CFAD6FA78

Владелец: ФЕДЕРАЛЬНАЯ СЛУЖБА ГОСУДАРСТВЕННОЙ
РЕГИСТРАЦИИ, КАДАСТРА И КАРТОГРАФИИ
Действителен: с 17.05.2022 по 10.08.2023

полное наименование должности

инициалы, фамилия

Сооружение							
вид объекта недвижимости							
Лист № 11 раздела 5.1		Всего листов раздела 5.1: 20		Всего разделов: 4		Всего листов выписки: 24	
07.03.2023г. № КУВИ-001/2023-56430856							
Кадастровый номер:			05:14:000000:438				
166	132370.9	376529.72	-	0.1	данные отсутствуют	данные отсутствуют	
167	132369.76	376521.32	-	0.1	данные отсутствуют	данные отсутствуют	
168	132368.66	376513.2	-	0.1	данные отсутствуют	данные отсутствуют	
169	132368.28	376510.19	-	0.1	данные отсутствуют	данные отсутствуют	
170	132368.7	376491.36	-	0.1	данные отсутствуют	данные отсутствуют	
171	132370.26	376476.11	-	0.1	данные отсутствуют	данные отсутствуют	
172	132371.54	376463.58	-	0.1	данные отсутствуют	данные отсутствуют	
173	132373.36	376423.19	-	0.1	данные отсутствуют	данные отсутствуют	
174	132364.09	376394.56	-	0.1	данные отсутствуют	данные отсутствуют	
175	132354.23	376356.95	-	0.1	данные отсутствуют	данные отсутствуют	
176	132350.02	376340.87	-	0.1	данные отсутствуют	данные отсутствуют	
177	132343.93	376340.73	-	0.1	данные отсутствуют	данные отсутствуют	
178	132337.55	376322.78	-	0.1	данные отсутствуют	данные отсутствуют	
179	132326.78	376294.29	-	0.1	данные отсутствуют	данные отсутствуют	
180	132319.59	376275.28	-	0.1	данные отсутствуют	данные отсутствуют	
181	132315.74	376262.2	-	0.1	данные отсутствуют	данные отсутствуют	
182	132308.78	376234.93	-	0.1	данные отсутствуют	данные отсутствуют	



ДОКУМЕНТ ПОДПИСАН
ЭЛЕКТРОННОЙ ПОДПИСЬЮ

Сертификат: 3094B7974B3CA8E1F07A347CFAD6FA78

Владелец: ФЕДЕРАЛЬНАЯ СЛУЖБА ГОСУДАРСТВЕННОЙ
РЕГИСТРАЦИИ, КАДАСТРА И КАРТОГРАФИИ
Действителен: с 17.05.2022 по 10.08.2023

полное наименование должности

инициалы, фамилия

Сооружение							
вид объекта недвижимости							
Лист № 12 раздела 5.1		Всего листов раздела 5.1: 20		Всего разделов: 4		Всего листов выписки: 24	
07.03.2023г. № КУВИ-001/2023-56430856							
Кадастровый номер:			05:14:000000:438				
183	132302.16	376208.3	-	0.1	данные отсутствуют	данные отсутствуют	
184	132297.6	376187.37	-	0.1	данные отсутствуют	данные отсутствуют	
185	132293.24	376162.4	-	0.1	данные отсутствуют	данные отсутствуют	
186	132288.27	376122.88	-	0.1	данные отсутствуют	данные отсутствуют	
187	132286	376107.94	-	0.1	данные отсутствуют	данные отсутствуют	
188	132284.07	376092.48	-	0.1	данные отсутствуют	данные отсутствуют	
189	132279.3	376066.65	-	0.1	данные отсутствуют	данные отсутствуют	
190	132274.36	376042	-	0.1	данные отсутствуют	данные отсутствуют	
191	132268.69	376015.85	-	0.1	данные отсутствуют	данные отсутствуют	
192	132263.81	375995.36	-	0.1	данные отсутствуют	данные отсутствуют	
193	132258.31	375972.22	-	0.1	данные отсутствуют	данные отсутствуют	
194	132255.62	375961.06	-	0.1	данные отсутствуют	данные отсутствуют	
195	132248.75	375930.03	-	0.1	данные отсутствуют	данные отсутствуют	
196	132206.55	375745.28	-	0.1	данные отсутствуют	данные отсутствуют	
197	132202.95	375732.92	-	0.1	данные отсутствуют	данные отсутствуют	
198	132194.66	375699.87	-	0.1	данные отсутствуют	данные отсутствуют	
199	132194.05	375689.68	-	0.1	данные отсутствуют	данные отсутствуют	



ДОКУМЕНТ ПОДПИСАН
ЭЛЕКТРОННОЙ ПОДПИСЬЮ

Сертификат: 3094B7974B3CA8E1F07A347CFAD6FA78

Владелец: ФЕДЕРАЛЬНАЯ СЛУЖБА ГОСУДАРСТВЕННОЙ
РЕГИСТРАЦИИ, КАДАСТРА И КАРТОГРАФИИ
Действителен: с 17.05.2022 по 10.08.2023

полное наименование должности

инициалы, фамилия

Сооружение							
вид объекта недвижимости							
Лист № 13 раздела 5.1		Всего листов раздела 5.1: 20		Всего разделов: 4		Всего листов выписки: 24	
07.03.2023г. № КУВИ-001/2023-56430856							
Кадастровый номер:			05:14:000000:438				
200	132193.3	375675.81	-	0.1	данные отсутствуют	данные отсутствуют	
201	132192.93	375661.85	-	0.1	данные отсутствуют	данные отсутствуют	
202	132193.11	375629.45	-	0.1	данные отсутствуют	данные отсутствуют	
203	132193.5	375611.71	-	0.1	данные отсутствуют	данные отсутствуют	
204	132193.45	375608.88	-	0.1	данные отсутствуют	данные отсутствуют	
205	132188.75	375580.93	-	0.1	данные отсутствуют	данные отсутствуют	
206	132187.78	375577.77	-	0.1	данные отсутствуют	данные отсутствуют	
207	132187.93	375574.88	-	0.1	данные отсутствуют	данные отсутствуют	
208	132199.56	375531.54	-	0.1	данные отсутствуют	данные отсутствуют	
209	132264.15	375339.87	-	0.1	данные отсутствуют	данные отсутствуют	
210	132276.33	375301.79	-	0.1	данные отсутствуют	данные отсутствуют	
211	132285.44	375261.84	-	0.1	данные отсутствуют	данные отсутствуют	
212	132295.13	375227.17	-	0.1	данные отсутствуют	данные отсутствуют	
213	132299.82	375210.4	-	0.1	данные отсутствуют	данные отсутствуют	
214	132302.75	375198.8	-	0.1	данные отсутствуют	данные отсутствуют	
215	132308.96	375176.8	-	0.1	данные отсутствуют	данные отсутствуют	
216	132319.16	375140.05	-	0.1	данные отсутствуют	данные отсутствуют	



ДОКУМЕНТ ПОДПИСАН
ЭЛЕКТРОННОЙ ПОДПИСЬЮ

Сертификат: 3094B7974B3CA8E1F07A347CFAD6FA78

Владелец: ФЕДЕРАЛЬНАЯ СЛУЖБА ГОСУДАРСТВЕННОЙ
РЕГИСТРАЦИИ, КАДАСТРА И КАРТОГРАФИИ
Действителен: с 17.05.2022 по 10.08.2023

полное наименование должности

инициалы, фамилия

Сооружение							
вид объекта недвижимости							
Лист № 14 раздела 5.1		Всего листов раздела 5.1: 20		Всего разделов: 4		Всего листов выписки: 24	
07.03.2023г. № КУВИ-001/2023-56430856							
Кадастровый номер:			05:14:000000:438				
217	132324.32	375121.47	-	0.1	данные отсутствуют	данные отсутствуют	
218	132329.96	375104.69	-	0.1	данные отсутствуют	данные отсутствуют	
219	132337.42	375076.93	-	0.1	данные отсутствуют	данные отсутствуют	
220	132349.28	375041.49	-	0.1	данные отсутствуют	данные отсутствуют	
221	132352.92	375028.27	-	0.1	данные отсутствуют	данные отсутствуют	
222	132363.32	374993.17	-	0.1	данные отсутствуют	данные отсутствуют	
223	132372.4	374981.25	-	0.1	данные отсутствуют	данные отсутствуют	
224	132389.36	374958.24	-	0.1	данные отсутствуют	данные отсутствуют	
225	132415.38	374925.99	-	0.1	данные отсутствуют	данные отсутствуют	
226	132427.89	374910.15	-	0.1	данные отсутствуют	данные отсутствуют	
227	132434.6	374901.67	-	0.1	данные отсутствуют	данные отсутствуют	
228	132460.19	374867.65	-	0.1	данные отсутствуют	данные отсутствуют	
229	132479.97	374843.25	-	0.1	данные отсутствуют	данные отсутствуют	
230	132480.62	374842.6	-	0.1	данные отсутствуют	данные отсутствуют	
231	132477.92	374840.53	-	0.1	данные отсутствуют	данные отсутствуют	
232	132530.72	374773.84	-	0.1	данные отсутствуют	данные отсутствуют	
233	132557.98	374740.16	-	0.1	данные отсутствуют	данные отсутствуют	



ДОКУМЕНТ ПОДПИСАН
ЭЛЕКТРОННОЙ ПОДПИСЬЮ

Сертификат: 3094B7974B3CA8E1F07A347CFAD6FA78

Владелец: ФЕДЕРАЛЬНАЯ СЛУЖБА ГОСУДАРСТВЕННОЙ
РЕГИСТРАЦИИ, КАДАСТРА И КАРТОГРАФИИ
Действителен: с 17.05.2022 по 10.08.2023

полное наименование должности

инициалы, фамилия

Сооружение							
вид объекта недвижимости							
Лист № 15 раздела 5.1		Всего листов раздела 5.1: 20		Всего разделов: 4		Всего листов выписки: 24	
07.03.2023г. № КУВИ-001/2023-56430856							
Кадастровый номер:			05:14:000000:438				
234	132577.24	374716.89	-	0.1	данные отсутствуют	данные отсутствуют	
235	132593.52	374697.54	-	0.1	данные отсутствуют	данные отсутствуют	
236	132602.38	374687	-	0.1	данные отсутствуют	данные отсутствуют	
237	132631.36	374650.87	-	0.1	данные отсутствуют	данные отсутствуют	
238	132646.14	374631.74	-	0.1	данные отсутствуют	данные отсутствуют	
239	132662.6	374612.47	-	0.1	данные отсутствуют	данные отсутствуют	
240	132671.05	374601.74	-	0.1	данные отсутствуют	данные отсутствуют	
241	132681.16	374587.57	-	0.1	данные отсутствуют	данные отсутствуют	
242	132691.17	374572.07	-	0.1	данные отсутствуют	данные отсутствуют	
243	132695.32	374564.59	-	0.1	данные отсутствуют	данные отсутствуют	
244	132701.39	374550.02	-	0.1	данные отсутствуют	данные отсутствуют	
245	132705.05	374541.57	-	0.1	данные отсутствуют	данные отсутствуют	
246	132707.7	374534.27	-	0.1	данные отсутствуют	данные отсутствуют	
247	132713.87	374520.07	-	0.1	данные отсутствуют	данные отсутствуют	
248	132719.19	374506.35	-	0.1	данные отсутствуют	данные отсутствуют	
249	132724.36	374493.54	-	0.1	данные отсутствуют	данные отсутствуют	
250	132730.77	374478.82	-	0.1	данные отсутствуют	данные отсутствуют	



ДОКУМЕНТ ПОДПИСАН
ЭЛЕКТРОННОЙ ПОДПИСЬЮ

Сертификат: 3094B7974B3CA8E1F07A347CFAD6FA78

Владелец: ФЕДЕРАЛЬНАЯ СЛУЖБА ГОСУДАРСТВЕННОЙ
РЕГИСТРАЦИИ, КАДАСТРА И КАРТОГРАФИИ
Действителен: с 17.05.2022 по 10.08.2023

полное наименование должности

инициалы, фамилия

Сооружение							
вид объекта недвижимости							
Лист № 16 раздела 5.1		Всего листов раздела 5.1: 20		Всего разделов: 4		Всего листов выписки: 24	
07.03.2023г. № КУВИ-001/2023-56430856							
Кадастровый номер:			05:14:000000:438				
251	132731.53	374467.77	-	0.1	данные отсутствуют	данные отсутствуют	
252	132732.46	374459.54	-	0.1	данные отсутствуют	данные отсутствуют	
253	132732.94	374451.69	-	0.1	данные отсутствуют	данные отсутствуют	
254	132734.25	374439.25	-	0.1	данные отсутствуют	данные отсутствуют	
255	132734.73	374349.83	-	0.1	данные отсутствуют	данные отсутствуют	
256	132734.08	374329.15	-	0.1	данные отсутствуют	данные отсутствуют	
257	132733.29	374312.35	-	0.1	данные отсутствуют	данные отсутствуют	
258	132732.55	374288.27	-	0.1	данные отсутствуют	данные отсутствуют	
259	132731.65	374245.67	-	0.1	данные отсутствуют	данные отсутствуют	
260	132731.33	374229.39	-	0.1	данные отсутствуют	данные отсутствуют	
261	132731.04	374211.93	-	0.1	данные отсутствуют	данные отсутствуют	
262	132729.96	374187.14	-	0.1	данные отсутствуют	данные отсутствуют	
263	132729.8	374174.18	-	0.1	данные отсутствуют	данные отсутствуют	
264	132728.94	374154.06	-	0.1	данные отсутствуют	данные отсутствуют	
265	132728.63	374145.54	-	0.1	данные отсутствуют	данные отсутствуют	
266	132728.03	374136.82	-	0.1	данные отсутствуют	данные отсутствуют	
267	132728.36	374129.03	-	0.1	данные отсутствуют	данные отсутствуют	



ДОКУМЕНТ ПОДПИСАН
ЭЛЕКТРОННОЙ ПОДПИСЬЮ

Сертификат: 3094B7974B3CA8E1F07A347CFAD6FA78

Владелец: ФЕДЕРАЛЬНАЯ СЛУЖБА ГОСУДАРСТВЕННОЙ
РЕГИСТРАЦИИ, КАДАСТРА И КАРТОГРАФИИ
Действителен: с 17.05.2022 по 10.08.2023

полное наименование должности

инициалы, фамилия

Сооружение							
вид объекта недвижимости							
Лист № 17 раздела 5.1		Всего листов раздела 5.1: 20		Всего разделов: 4		Всего листов выписки: 24	
07.03.2023г. № КУВИ-001/2023-56430856							
Кадастровый номер:			05:14:000000:438				
268	132727.64	374111.35	-	0.1	данные отсутствуют	данные отсутствуют	
269	132727.23	374094.19	-	0.1	данные отсутствуют	данные отсутствуют	
270	132726.89	374086.08	-	0.1	данные отсутствуют	данные отсутствуют	
271	132726.74	374078.45	-	0.1	данные отсутствуют	данные отсутствуют	
272	132726.43	374070.82	-	0.1	данные отсутствуют	данные отсутствуют	
273	132725.61	374055.11	-	0.1	данные отсутствуют	данные отсутствуют	
274	132725.06	374046.17	-	0.1	данные отсутствуют	данные отсутствуют	
275	132724.91	374036.52	-	0.1	данные отсутствуют	данные отсутствуют	
276	132726.03	374023.5	-	0.1	данные отсутствуют	данные отсутствуют	
277	132723.11	374018.26	-	0.1	данные отсутствуют	данные отсутствуют	
278	132721.75	374007.61	-	0.1	данные отсутствуют	данные отсутствуют	
279	132717.69	373994.74	-	0.1	данные отсутствуют	данные отсутствуют	
280	132712.31	373984.38	-	0.1	данные отсутствуют	данные отсутствуют	
281	132703.87	373966.16	-	0.1	данные отсутствуют	данные отсутствуют	
282	132654.85	373877.39	-	0.1	данные отсутствуют	данные отсутствуют	
283	132628.95	373833.11	-	0.1	данные отсутствуют	данные отсутствуют	
284	132622.58	373820.5	-	0.1	данные отсутствуют	данные отсутствуют	



ДОКУМЕНТ ПОДПИСАН
ЭЛЕКТРОННОЙ ПОДПИСЬЮ

Сертификат: 3094B7974B3CA8E1F07A347CFAD6FA78

Владелец: ФЕДЕРАЛЬНАЯ СЛУЖБА ГОСУДАРСТВЕННОЙ
РЕГИСТРАЦИИ, КАДАСТРА И КАРТОГРАФИИ
Действителен: с 17.05.2022 по 10.08.2023

полное наименование должности

инициалы, фамилия

Сооружение							
вид объекта недвижимости							
Лист № 18 раздела 5.1		Всего листов раздела 5.1: 20		Всего разделов: 4		Всего листов выписки: 24	
07.03.2023г. № КУВИ-001/2023-56430856							
Кадастровый номер:			05:14:000000:438				
285	132612.8	373805.04	-	0.1	данные отсутствуют	данные отсутствуют	
286	132601.87	373785.05	-	0.1	данные отсутствуют	данные отсутствуют	
287	132578.48	373740.07	-	0.1	данные отсутствуют	данные отсутствуют	
288	132574.65	373733.85	-	0.1	данные отсутствуют	данные отсутствуют	
289	132565.86	373717.55	-	0.1	данные отсутствуют	данные отсутствуют	
290	132558.04	373704.64	-	0.1	данные отсутствуют	данные отсутствуют	
291	132537.76	373668.81	-	0.1	данные отсутствуют	данные отсутствуют	
292	132523.58	373642.73	-	0.1	данные отсутствуют	данные отсутствуют	
293	132512.08	373621.89	-	0.1	данные отсутствуют	данные отсутствуют	
294	132502.36	373604.72	-	0.1	данные отсутствуют	данные отсутствуют	
295	132486.08	373574.53	-	0.1	данные отсутствуют	данные отсутствуют	
296	132478.97	373562.65	-	0.1	данные отсутствуют	данные отсутствуют	
297	132463.75	373534.16	-	0.1	данные отсутствуют	данные отсутствуют	
298	132456.28	373520.43	-	0.1	данные отсутствуют	данные отсутствуют	
299	132449.32	373507.9	-	0.1	данные отсутствуют	данные отсутствуют	
300	132449.57	373497.65	-	0.1	данные отсутствуют	данные отсутствуют	
301	132452.26	373452.26	-	0.1	данные отсутствуют	данные отсутствуют	



ДОКУМЕНТ ПОДПИСАН
ЭЛЕКТРОННОЙ ПОДПИСЬЮ


Сертификат: 3094B7974B3CA8E1F07A347CFAD6FA78

Владелец: ФЕДЕРАЛЬНАЯ СЛУЖБА ГОСУДАРСТВЕННОЙ
РЕГИСТРАЦИИ, КАДАСТРА И КАРТОГРАФИИ
Действителен: с 17.05.2022 по 10.08.2023

полное наименование должности

инициалы, фамилия

Сооружение							
вид объекта недвижимости							
Лист № 19 раздела 5.1		Всего листов раздела 5.1: 20		Всего разделов: 4		Всего листов выписки: 24	
07.03.2023г. № КУВИ-001/2023-56430856							
Кадастровый номер:			05:14:000000:438				
302	132452.12	373443	-	0.1	данные отсутствуют	данные отсутствуют	
303	132453.03	373436.82	-	0.1	данные отсутствуют	данные отсутствуют	
304	132454.49	373430.57	-	0.1	данные отсутствуют	данные отсутствуют	
2. Сведения о предельных высоте и глубине конструктивных элементов объекта недвижимости							
Предельная глубина конструктивных элементов объекта недвижимости, м				данные отсутствуют			
Предельная высота конструктивных элементов объекта недвижимости, м				данные отсутствуют			

полное наименование должности	 ДОКУМЕНТ ПОДПИСАН ЭЛЕКТРОННОЙ ПОДПИСЬЮ Сертификат: 3094B7974B3CA8E1F07A347CFAD6FA78 Владелец: ФЕДЕРАЛЬНАЯ СЛУЖБА ГОСУДАРСТВЕННОЙ РЕГИСТРАЦИИ, КАДАСТРА И КАРТОГРАФИИ Действителен: с 17.05.2022 по 10.08.2023	инициалы, фамилия

Сооружение			
вид объекта недвижимости			
Лист № 20 раздела 5.1	Всего листов раздела 5.1: 20	Всего разделов: 4	Всего листов выписки: 24
07.03.2023г. № КУВИ-001/2023-56430856			
Кадастровый номер:		05:14:000000:438	

3. Сведения о характерных точках пересечения контура объекта недвижимости с контуром (контурами) иных зданий, сооружений, объектов незавершенного строительства

Система координат МСК-05

Номера характерных точек контура	Координаты, м		Средняя квадратическая погрешность определения координат характерных точек контура, м	Глубина, высота, м		Кадастровые номера иных объектов недвижимости, с контурами которых пересекается контур данного объекта недвижимости
	X	Y		H1	H2	
1	2	3	4	5	6	7
данные отсутствуют	данные отсутствуют	данные отсутствуют	данные отсутствуют	данные отсутствуют	данные отсутствуют	данные отсутствуют



ДОКУМЕНТ ПОДПИСАН
ЭЛЕКТРОННОЙ ПОДПИСЬЮ

Сертификат: 3094B7974B3CA8E1F07A347CFAD6FA78

Владелец: ФЕДЕРАЛЬНАЯ СЛУЖБА ГОСУДАРСТВЕННОЙ
РЕГИСТРАЦИИ, КАДАСТРА И КАРТОГРАФИИ
Действителен: с 17.05.2022 по 10.08.2023

полное наименование должности

инициалы, фамилия